


RELIGINIO TURIZMO MARŠRUTAS

MALONIŲ KELIAS

VIA GRATIARUM




ŠIAULIŲ MIESTAS • ŠIAULIŲ RAJONAS • KELMĖS RAJONAS • RASEINIŲ RAJONAS



Turinys

Kviečiame keliauti Malonių keliu (Via Gratiarum)!	1
Sutartiniai ženklai.	5
Kryžių kalnas–Šiauliai	7
Šiauliai.	9
Šiauliai–Kurtuvėnai.	13
Kurtuvėnai–Kelmė.	15
Kelmė	17
Kelmė–Šiluva–Tytuvėnai.	19
Šiluva.	21
Tytuvėnai.	25
Tytuvėnai–Bazilionai.	29
Bazilionai–Šiauliai	31
Piligrimo kalendorius: svarbiausi įvykiai.	32
Ką pamatyti ir veikti, kur pavalgyti, nakvoti ir kita informacija	33
Malonių kelio antspaudai	35



Kviečiame keliauti Malonių keliu (Via Gratiarum)!

Šiame leidinyje pristatomas piligrimams ir turistams skirtas maršrutas, besidriekiantis keturių Lietuvos savivaldybių – Šiaulių miesto ir Kelmės, Raseinių, Šiaulių rajonų – teritorijose. Keliaudami Malonių keliu (lot. Via Gratiarum) piligrimai ir turistai aplankys 30 išskirtinių religinių objektų, taip pat turės galimybę aplankyti kitas unikalias kultūros ir gamtos paveldo vietas. Šis maršrutas susijęs su kitais piligrimų keliais Lietuvoje – Šv. Jokūbo ir Camino Lituano. Net penkios Malonių kelio vietovės patenka ir į Jono Pauliaus II piligrimų kelio vietų sąrašą.



Religinė Malonių kelio reikšmė piligrimams

Piligrimystės metu susitinkame su Viešpačiu ir patiriame Jo teikiamas malones. Malonių kelias – tai kelionė tikėjime ir viltyje, tai kelionė priimant Dievo meilę ir Dievo gailestingumą. Šį kelią apšviečia Dieviškoji šviesa, o kartu keliauja ir Šventoji Dvasia. Apgaubti malonių kraiste atveriam savo širdis Viešpačiui, naujai pažvelgiame į savo gyvenimą ir atsigrežiame į Jėzų, dovanojančią mums Amžinybę.

„Viešpaties Jėzaus malonė tebūnie su jumis!“ (1 Kor 16, 23) rašoma Šventajame Rašte. Malonė yra Dievo dovana, stebuklas, tikėjimo ženklas, tikinčiojo pasišventimo ir atsinaujinimo simbolis. Šventosios vietos yra stebuklų ir Dievo malonių šaltiniai. Malonė – tai Dievo meilės pojūtis, ramybė ir bendrystė su Dievu. Malonė – tai mums teikiama pagalba, kad atsiliptume į kvietimą tapti Dievo vaikais, dieviškosios prigimties ir amžinojo gyvenimo dalininkais.

Malonė yra neužsitarnauta, tai Dievo teikiama dovana, kurią Šventoji

Dvasia įlieja į mūsų sielą. Vienintelė malonės sąlyga yra tikėjimas. „Jūs gi esate išgelbėti malone per tikėjimą, ir ne iš savęs, bet tai yra Dievo dovana“ (Ef 2,8).

Eidami Malonių keliu pasiruošiam gauti Dievo dovanų ir palaiminimų. Mes nuolat prašome Dievo malonių ir dėkojame už gautas. Prašydami malonių statome kryžius Kryžių kalne ar, išreikšdami padėką, prie stebuklingų atvaizdų kabiname votus – padėkos ženklus. Tai Dievo malonės įrodymai, atpažįstami Dievo geradarybės simboliai.

Gauta malonė, veikdama mumyse, skatina vis labiau tikėti ir pasitikėti Viešpačiu. Mieli keliautojai, ar esate pasiruošę bendrystei su Dievu, sielos ir kūno išgijimui, galimybei priimti Dievo dovanas, atrasti gyvenimo prasmę ir patirti neišsenkanti palaimos jausmą? Tai yra Malonės slėpinys, tai yra Malonių kelias, tai yra kelias pas Viešpatį.



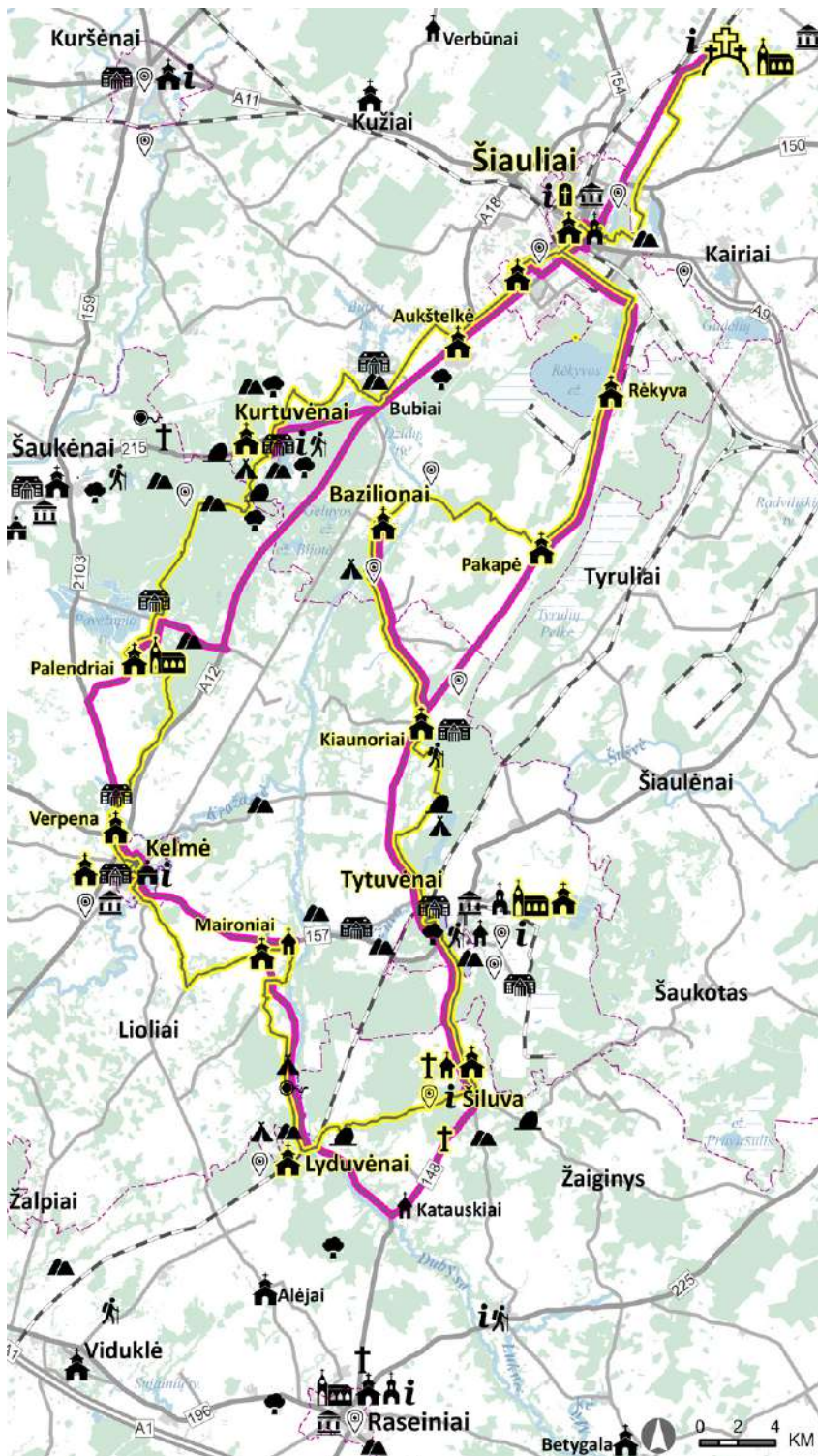
Svarbiausios piligrimystės vietos Malonių kelyje:

- * Kryžių kalnas – išskirtinė ir unikali piligrimystės vieta visame pasaulyje, Kryžiaus išaukštinimo vieta.
- * Šiaulių Šv. apaštalo Petro ir Pauliaus katedra – renesanso stiliaus pagrindinė Šiaulių vyskupijos bažnyčia, išsiskirianti vienu aukščiausių Lietuvos bažnyčių bokštų.
- * Tytuvėnų Švč. Mergelės Marijos Angelų Karalienės bažnyčios ir bernardinų vienuolyno ansamblis – stebuklingo Švč. Mergelės Marijos paveikslo vieta ir Šventųjų laiptų koplyčios vieta.
- * Šiluvos Švč. Mergelės Marijos Gimimo bazilika ir Apsireiškimo koplyčia – pripažinta Švč. Mergelės Marijos apsireiškimo vieta ir stebuklingo bei karūnuoto Dievo Motinos paveikslo vieta.



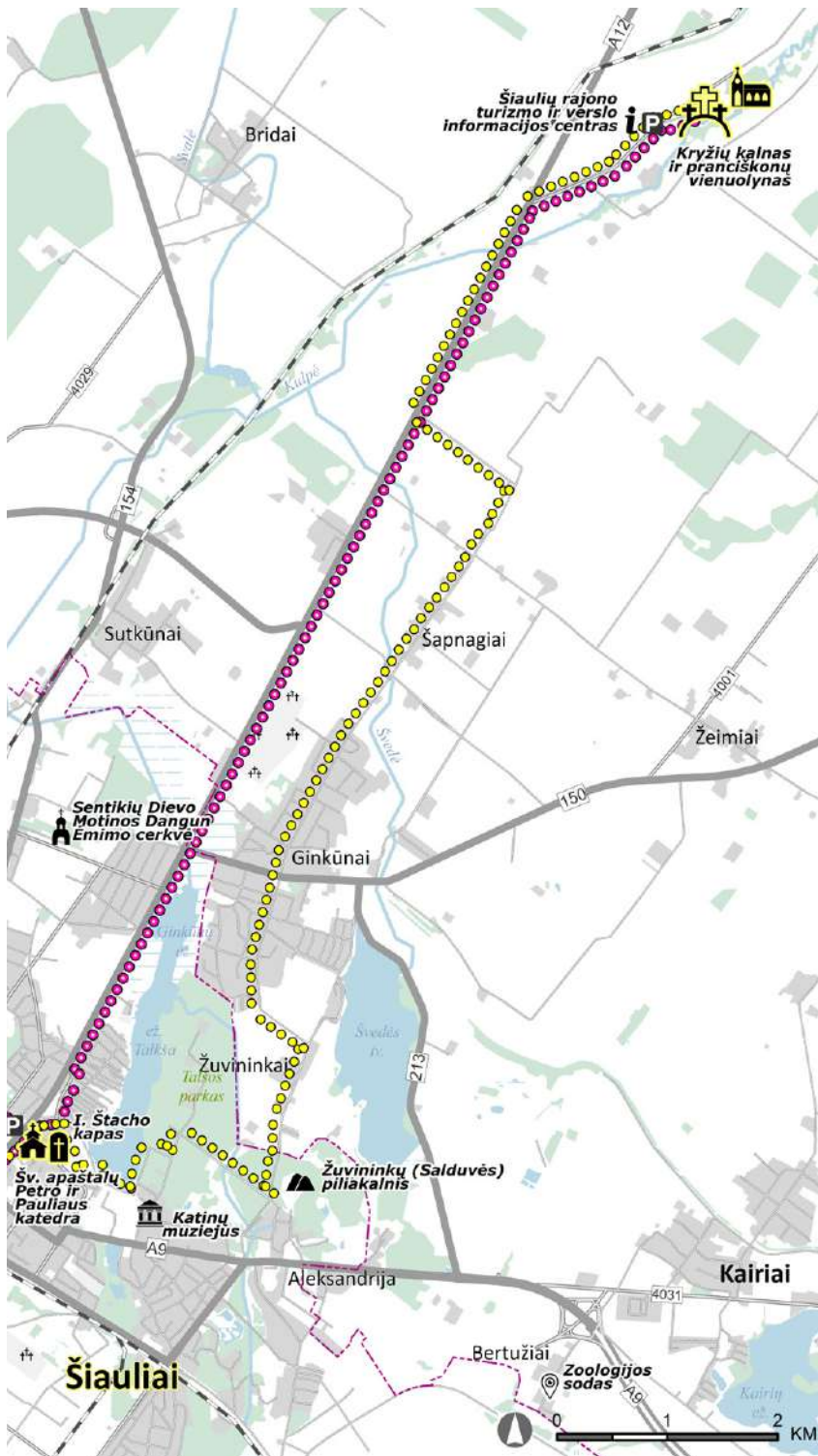
Atmintinė keliautojui:

- * Kelias yra žiedinis. Kelionę pradėti ir baigti galima toje pačioje vietoje ar bet kurioje kitoje kelio vietoje. Kelionę galima suskirstyti į atskiras dalis arba visą kelią įveikti vienos kelionės metu.
- * Rekomenduojamos kelio kryptys: Kryžių kalnas–Šiauliai–Kurtuvėnai–Kelmė–Šiluva–Tytuvėnai–Šiauliai arba Šiluva–Tytuvėnai–Šiauliai–Kryžių kalnas–Šiauliai–Kurtuvėnai–Kelmė–Šiluva.
- * Piligrimams patariame kiekvieną dieną dalyvauti šv. Mišiose, kelionės metu atlikti išpažintį ir priimti Švč. Sakramentą.
- * Keliauti galima pėsčiomis (7–8 dienos), dviračiu (3–4 dienos) ar automobiliu (2–3 dienos).
- * Pėsčiųjų ir dviratininkų kelio ilgis – 185 km, keliaujant automobiliu – 190 km.
- * Dienos kelio ilgis priklauso nuo keliavimui skirto laiko ir pasirinktų nakvynės vietų.
- * Keliautojai patys nusprendžia aplankyti ar ne leidinyje pažymėtus kultūros ar gamtos objektus. Daugiau informacijos apie šiuos lankytinus objektus pateikiama turizmo informacijos centrų ir regioninių parkų interneto svetainėse (žr. 33–34 psl.).



Sutartiniai ženklai

- | | | | |
|--|--|---|---------------------------|
|  | Piligrimų kelio objektas |  | Autobusų stotis |
|  | Malonių kelias automobiliu |  | Traukinių stotis |
|  | Malonių kelias pėstiesiems ir dviratininkams |  | Automobilių aikštelė |
|  | Informacijos centras |  | Stovyklavietė |
|  | Katalikų bažnyčia |  | Kitas lankytinas objektas |
|  | Cerkvė |  | Dvaras |
|  | Koplyčia |  | Muziejus |
|  | Maldos namai |  | Pažintinis takas |
|  | Vienuolynas |  | Piliakalnis |
|  | Kryžius |  | Šaltinis |
|  | Kapinės |  | Akmuo |
|  | Kryžių kalnas |  | Medis |
|  | Geležinkelis |  | Vandens telkinys |
|  | Magistralinis kelias |  | Pelkė |
|  | Krašto kelias |  | Administracinės ribos |
|  | Rajono kelias |  | Kapinės |
|  | Vietinės reikšmės kelias |  | Miškas |
|  | Upė |  | Užstatyta teritorija |



Kryžių kalnas–Šiauliai



Kelio ilgis **16 km** (asfalto danga 6 km, kita danga 10 km)

Kelio ilgis **11 km** (asfalto danga 11 km)

Šiaulių katedros link pėsčiomis ar dviračiais keliaujantieji galės grožėtis Šiaurės Lietuvos lygumomis, aplankyti Žuvininkų (Salduvės) piliakalnį, Katinų muziejų, Talkšos ežero pakrantę su „Geležinės lapės“ skulptūra ir Saulės Laikrodžio aikštę.



Kryžių kalnas

Jurgaičių k., Šiaulių r. sav.
56.015889, 23.416234

Unikalus pasaulyje Kryžių kalnas yra 12 km į šiaurę nuo Šiaulių. Manoma, kad viduramžiais ant šio kalno stovėjo medinė pils, kronikose vadinta Kula, kurią 1348 m. sugriovė Livonijos kariuomenė. Vietiniai žmonės pasakojo, kad pirmieji kryžiai pastatyti XIX a. viduryje, meldžiant Dievo malonės ir sveikatos, nes žmonės šį kalną laikė šventa vieta. Kiti teigė, kad kryžius imta

„Šioje vietoje, kur keliaudami per Lietuvos žemę nūnai atsidūrėme, esame kviečiami apmąstyti Kryžiaus paslaptį... Kryžius kartu yra ir išaukštinimas... ir Dievo Meilės ženklas... ir amžinojo Gyvenimo Dievuje ženklas...“.

Popiežiaus Jono Pauliaus II žodžiai, ištarti Kryžių kalne 1993 metais.

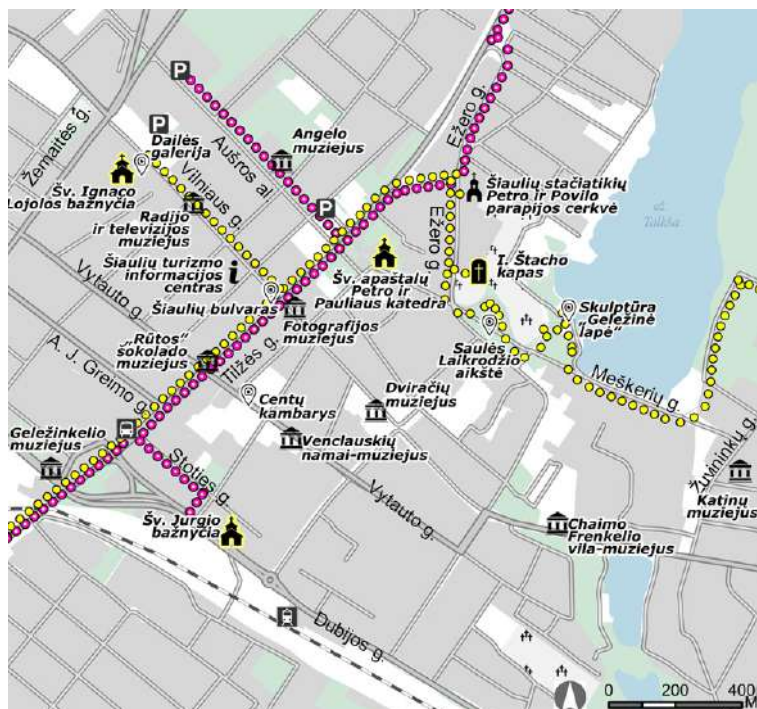
statyti žuvusiesiems 1831 m. ir 1863 m. sukilimuose prieš carinę Rusiją atminti. Kryžių kalnas Lietuvos okupacijos laikotarpiu buvo kaip didvyriško pasipriešinimo ir tikėjimo laisvės simbolis. Kryžių kalno viduryje stovi Švč. Mergelės Marijos – Dievo Malonių dalintojos – skulptūra. Kryžių kalno koplyčioje, kuri dar vadinama popiežiaus koplyčia, popiežius Jonas Paulius II 1993 m. rugsėjo 7 d. kartu su Lietuvos vyskupais aukojo šv. Mišias. Dažnas kryžių statymo motyvas yra prašymas Dievo malonių arba padėka už jau gautas. Kryžių kalną galima aplankyti ir naktį, kai ši vieta gražiai apšviesta.

Kryžių kalno pranciškonų vienuolynas

Jurgaičių k., Šiaulių r. sav.
56.01714, 23.42040

Popiežius Jonas Paulius II, 1993 m. rudenį lankydamasis Italijos La Vernos kalno pranciškonų vienuolyne, paragino brolius pranciškonus pastatyti prie Kryžių kalno vienuolyną. Pranciškonai atsiliepė į popiežiaus paraginimą. Pastatą, stovintį 300 metrų atstumu nuo Kryžių kalno, statyti padėjo Toskanos provincijos broliai pranciškonai. Jis iškilmingai pašventintas 2000 m. liepos 8 d. Broliai pranciškonai savo maldose dažnai prašo Dievo malonės ir atsinaujinimo Evangelijos šviesoje.





Šiauliai

Šiauliuose yra daug savitų muziejų: Šokolado, Fotografijos, Radijo ir televizijos, Angelo, Dviračių, Geležinkelio ir daugelis kitų. Čia būtina pasivaikščioti ir vienu iš seniausių Europoje bulvaru – Vilniaus pėsčiųjų gatve. Šiauliuose yra 5 katalikų bažnyčios, taip pat stačiatikių ir sentikių cerkvės, buvusi Šiaulių Ch. Frenkelio fabriko sinagoga.

Šv. apaštalo Petro ir Pauliaus katedra

Aušros takas 3
55.932786, 23.320037

XVII a. statytos renesansinės katedros bokštas (aukštis – 70 m) matomas iš visų pagrindinių kelių. 1997 m. gegužės 8 d. popiežiaus Jono Pauliaus II sprendimu įkurta Šiaulių vyskupija. Bažnyčia tapo Šv. apaštalo Petro ir Pauliaus katedra. Ant pietinio katedros fasado sienos išliko vienas seniausių saulės laikrodžių Lietuvoje.



Katedroje yra du malonėmis garsėjantys Švč. Mergelės Marijos atvaizdai, šalia jų padėkos ženklai – votai. Katedros Dievo Motinos koplyčioje meldžiamasi kalbant litanijas ar rožinį, o Dievo Gailestingumo koplyčioje – Dievo Gailestingumo vainikėlių.

Šv. Jurgio bažnyčia

Kražių g. 17
55.925223, 23.312811

Neobizantinio stiliaus cerkvė Šiauliuose pastatyta 1908 m. rusų carinės valdžios lėšomis. Cerkvė pašventinta ir pavadinta Šv. Georgijaus vardu. 1915 m. carinei kariuomenei pasitraukus iš Lietuvos, rusų kariuomenės cerkvė buvo uždaryta ir kurį laiką nebuvo naudojama. Per I pasaulinį karą vokiečiai bažnyčią pavertė sandėliu. Po karo ji perduota Lietuvos kariuomenės III pulko dvasinėms reikmėms. 1919 m. liepos 6 d. bažnyčia pašventinta Šv. Jurgio kankinio titulu. Bažnyčios kairėje sienoje esančioje navoje yra Švč. Mergelės Marijos su Kūdikiu skulptūra, kuri garsėjo malonėmis.



Paminklas popiežiui Jonui Pauliui II ir Šv. Ignaco Lojolos bažnyčia

Vilniaus g. 247B
55.934949, 23.307445

Bažnyčia yra miesto centre, prie pat Šiaulių bulvaro. 1993 m. rugsėjo 7 d. vizito į Lietuvą metu popiežius Jonas Paulius II palaimino ne tik bažnyčią, bet ir būsimą jėzuitų mokyklą. Jėzuitai savo veikloje vadovaujasi šūkiu: „Viskas didesnei Dievo garbei“. Dažnai jie, atsiduodami

Dievo malonei, imdavosi įvairių sudėtingų užduočių – misijų ar švietėjiškos veiklos. Jėzuitų vienuolija Šiauliuose įsikūrė 1930 m. Kunigo Benedikto Andruškos (pirmojo rektoriaus) rūpesčiu. 1935 m. pastatyta viešoji oratorija. 1949 m. Šiaulių Šv. Ignaco bažnyčia ir vienuolynas buvo uždaryti, bažnyčioje įrengtas sandėlis, vėliau sporto salė. 1990 m. bažnyčia gražinta tikintiesiems.

Minint popiežiaus Jono Pauliaus II vizito Lietuvoje dvidešimtmetį, bažnyčios šventoriuje pastatytas paminklas. Takui nuo bulvaro iki popiežiaus skulptūros suteiktas Popiežiaus Jono Pauliaus II vardas. Šiauliečiai stebuklu vadina tokį įvykį: popiežiui Jonui Pauliui II beklūpant Šv. Ignaco Lojolos bažnyčioje jo sutana išsitėpė dažais, o prie bažnyčios pastatytoje skulptūroje, kaip tik ten, kur buvo ištepta, pastebėta raudona dėmė.

„Imk ir priimk, Viešpatie, visą mano laisvę, atmintį, protą ir valią, visa, ką turiu ir valdau. Tu, Viešpatie, man tai davei, Tau visa gražinu. Visa yra Tavo – tvarkyk pagal savo valią. Duok man tik savo meilę ir malonę, nes to man užtenka.“

Šv. Ignaco Lojolos malda



Ignaco Štacho kapas, Senosios Šiaulių kapinės

Ežero g. 64
55.932224, 23.324914

Kunigas Ignacas Štachas (gimė 1797 m. spalio 9 d. Varniuose, mirė 1854 m. spalio 28 d. Šiauliuose) – vienas iš blaivybės skleidėjų pradininkų Lietuvoje. Manoma, kad prie kunigo I. Štacho kapo pasimeldę žmonės sulaukia įvairių malonių. Anksčiau prieš egzaminus čia lankydavosi gimnazistai ir studentai. Apie jo kapą keliais eidavo nevilties apimti žmonės ir nusidėjėliai, norintys grįžti į doros kelią. Kunigas

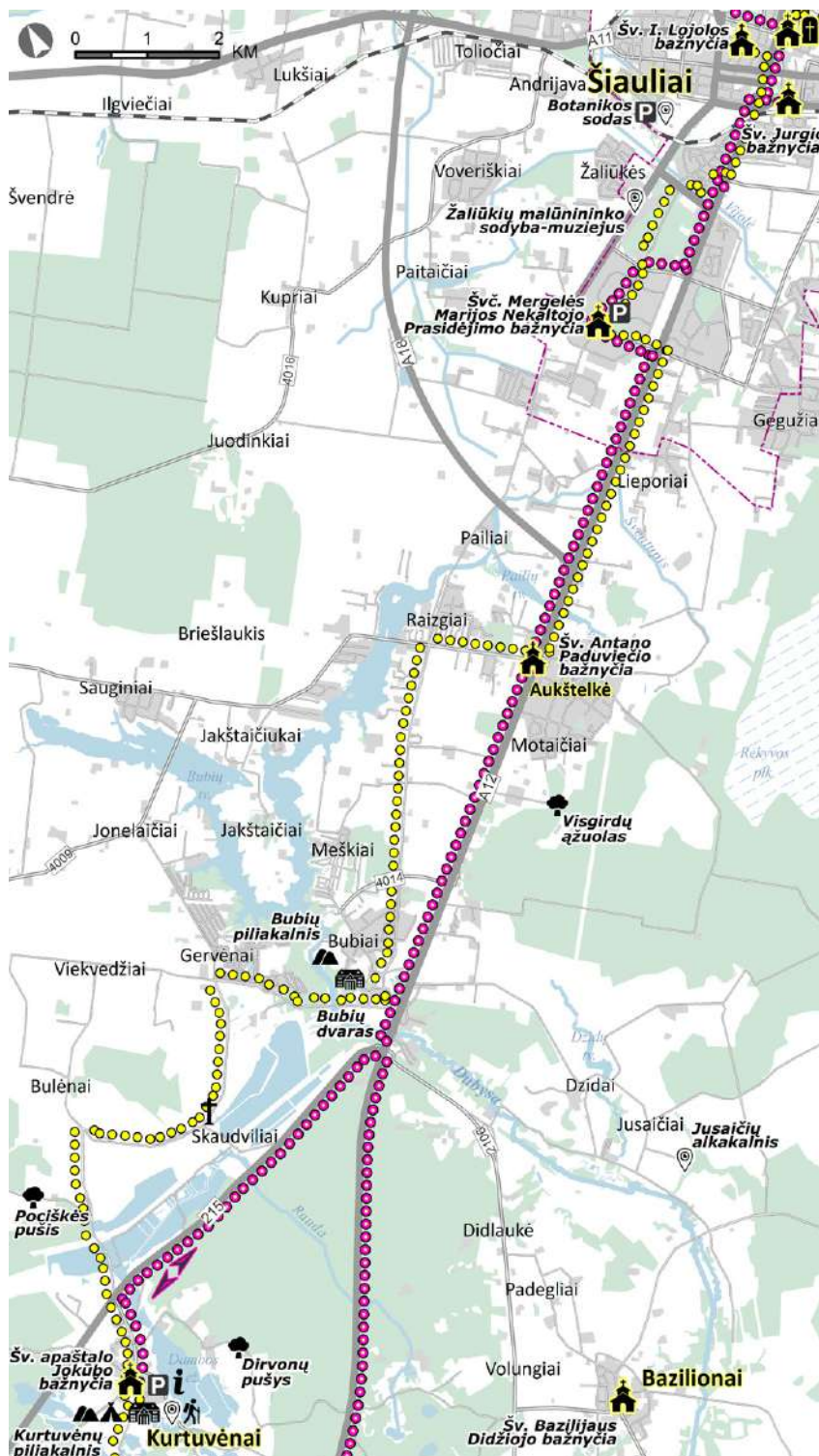
palaidotas Senosiose kapinėse, šv. Jono kalnelio šlaite. 2016 m. pradėta kunigo Ignaco Štacho beatifikacijos byla. Kapinėse palaidota ir kitų žymių žmonių.

Švč. Mergelės Marijos Nekaltojo Prasidėjimo bažnyčia

Gegužių g. 57
55.912497, 23.252573

Bažnyčia pastatyta 2009 m. Jos pastatas primena du malda suglaustus delnus. Švč. Mergelės Marijos Nekaltojo Prasidėjimo bažnyčia įkurta 1993 m. spalio mėnesį nebaigtuose statyti „Nuklono“ kultūros namuose. 2006 m. bažnyčia persikėlė į kitas patalpas. Ant bažnyčios sienų – skulptoriaus kun. A. Rimavičiaus (1865–1933) sukurtos Kryžiaus kelio stotys. Šio medžio drožėjo talentas buvo Dievo malonė ir Šv. Dvasios dovana.





Šiauliai–Kurtuvėnai

  Kelio ilgis **30 km** (asfalto danga 17 km, kita danga 13 km)

 Kelio ilgis **23 km** (asfalto danga 23 km)

Keliaujant iš Šiaulių į Kurtuvėnus verta užkopti ant piliakalnio Bubiuose ir apžiūrėti Bubių dvaro pastatus. Dvaro sodybos pastatai, garsusis medinis dvaro svirnas bei piliakalnis lankytojų laukia ir Kurtuvėnuose. Kurtuvėnų regioniniame parke yra gausu pažintinių takų ir maršrutų, įvairių gamtos ir kultūros objektų. Netoli Počiškės pušys yra ir garsusis Girnikų šventkalnis.



apsireiškęs Šv. Mergelei Marijai, jai tarė: „Sveika, malonės pilnoji, Viešpats su Tavimi“.

Kurtuvėnų Šv. apaštalo Jokūbo bažnyčia

P. Višinskio g. 33, Kurtuvėnai,
Šiaulių r. sav.
55.828447, 23.047448

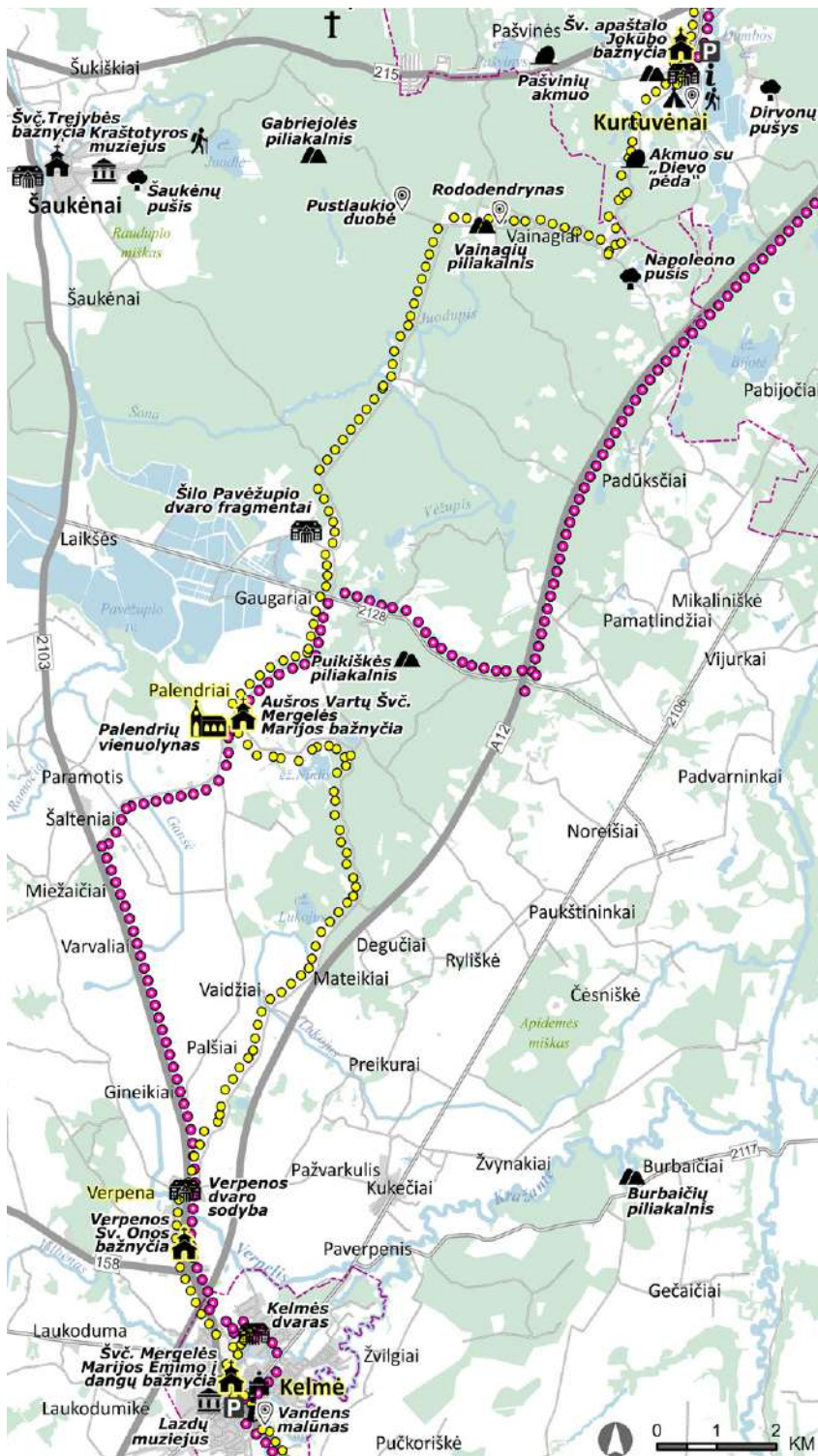
Aukštelkės Šv. Antano Paduviečio bažnyčia

Ajerų g. 4, Aukštelkės k., Šiaulių r. sav.
55.881124, 23.202858

Apie 1764 m. Aukštelkės dvare pastatyta medinė koplyčia. 1885 metais A. Radavičiaus rūpesčiu pastatyta mūrinė koplyčia priklausė Šiaulių parapijai, ją aptarnavo Šiaulių kunigai. 1915 m. per I pasaulinį karą sugriauta. Kunigas Vincentas Jarulaitis (1859–1939 m., palaidotas Aukštelkėje) 1932 m. koplyčią atstatė. Po II pasaulinio karo koplyčią imta vadinti bažnyčia. 1967 m. ji suremontuota. Bažnyčios priekiniame fasade – angelų skulptūros. Dažnai angelai perduoda žmonėms Dievo žinias. Angelas,

Kurtuvėnų Šv. apaštalo Jokūbo bažnyčia yra vėlyvojo baroko stiliaus, pastatyta 1792 m. Jos bokštai yra 50 m aukščio. Bažnyčioje gausu paslaptinių ir tamsių navų, siaurų koridorių, po bažnyčia yra laidojimo rūšiai, kuriuose įrengta 12 kriptų. Šalia dešiniojo altoriaus yra Kūdikėlio Jėzaus Karaliaus (Prahos Kūdikėlio) skulptūrėlė. Prie jos nemažai votų, liudijančių žmonių padėką už gautas malones.





Kurtuvėnai–Kelmė


 Kelio ilgis **32 km** (asfalto danga 4 km, kita danga 28 km)
 Kelio ilgis **43 km** (asfalto danga 36 km, kita danga 7 km)



Keliaujant iš Kurtuvėnų į Palendrius galima pamatyti daug gamtos įdomybių. Tai ir akmuo su „Dievo pėda“, Napoleono pušis, Vainagių piliakalnis ir Vainagių pažintinis miško takas.

Ambrozaitis pagal Šiaulių architekto Vlado Bitės projektą. Pradėta statyti 1935 m., o pašventinta 1938 m.

Verpenos Šv. Onos bažnyčia

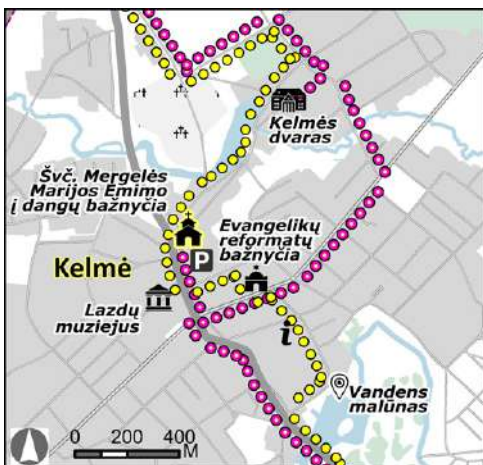
Kelmės g. 38, Verpena, Kelmės r. sav.
55.653136 22.918788

Palendrių Šv. Benedikto vienuolynas ir Aušros Vartų Šv. Mergelės Marijos bažnyčia
Palendriai, Kelmės r. sav.
55.729976, 22.935375

Bažnyčia Verpenoje pastatyta 1775 metais grafo Valavičiaus iniciatyva. Joje 1901–1908 metais meldavosi ir Kelmės katalikai, nes tuomet buvo statoma Kelmės bažnyčia. Išliko tradicija, kai per Šv. Onos atlaisdus iš Kelmės bažnyčios procesija keliauja pastrečio kilometro iki Verpenos. Medinė Verpenos bažnyčia yra liaudies architektūros formų, stačiakampio plano, vienabokštė, vienanavė. Jos forma primena Kelmės evangelikų reformatų mūrinę bažnyčią. Bažnyčios centriniame altoriuje Nukryžiuotojo Jėzaus kryžius palinkęs į priekį, tartum priartindamas tikinčiuosius prie Jo kančios, prie Jo šventumo ir prie galimybės patirti Jo skleidžiamas malones.

Vienuolynas yra įsikūręs Palendrių kaime. Benediktinai į pastatytą naują vienuolyną įsikėlė 2001 m. rudenį. Vienuolyno bažnyčia yra atvira visiems, kurie nori melstis kartu su vienuoliais. Benediktinai įsipareigoja Dievo meilės ir malonės siekti laikydamiesi klusnumo, pastovumo, skastybės ir neturto įžadų. Vienuolyne saugoma kryžiaus, ant kurio buvo nukankintas Kristus, dalelė ir erškėčių vainiko spyglys. Tikima, kad šios relikvijos lietė patį Kristaus kūną. Šalia vienuolyno yra Palendrių Aušros Vartų Šv. Mergelės Marijos bažnyčia arba Aušros Vartų Šv. Mergelės Marijos vieša oratorija. Ši bažnyčia neveikianti, tačiau yra viena iš įdomiausių ir gražiausių gelžbetoninės prieškarinio lietuvių architektūros pavyzdžių. Ją pastatė Lietuvos kunigas, mecenatas Kazimieras





„Jėzau, visų mylinčiųjų Meile, Tu visada buvai manyje, o aš Tave užmiršdavau. Tu buvai mano širdyje, o aš Tavęs ieškojau kitur. Kai būdavau toli nuo Tavęs, Tu manęs laukei. Ir nūnai drįstu Tau tarti: „Prisikėlęs Kristau, Tu esi mano gyvenimas.“

Ekumeninė Taizė bendruomenės malda

Kelmė

Kelmėje būtina aplankyti Kelmės dvaro ansamblį. Baroko stiliaus provincijos dvaro sodyboje įsikūręs ir krašto muziejus. Įdomu aplankyti ir Lazdų muziejų bei XIX a. statytą vandens malūną.

Kelmės Švč. Mergelės Marijos Ėmimo į dangų bažnyčia

Dariaus ir Girėno g. 20
55.633940, 22.932427

Pirmąją bažnyčią Kelmėje 1416 m. pastatė Lietuvos Didysis Kunigaikštis Vytautas. Vėliau Kelmės bažnyčia buvo ne kartą perstatyta. 1901 m. pašventinti būsimos naujos mūrinės bažnyčios pamatai, o pati bažnyčia pastatyta 1908 m. Bažnyčia neogotikinė, lotyniško kryžiaus plano, su trisiene apside ir aukštu fasado bokštu. Stogų kryžmoje yra bokštelis. Ši bažnyčia pasižymi išskirtine akustika, kviečiančia apmąstyti Dievo meilę ir pasiruošti priimti Dievo teikiamas malones.

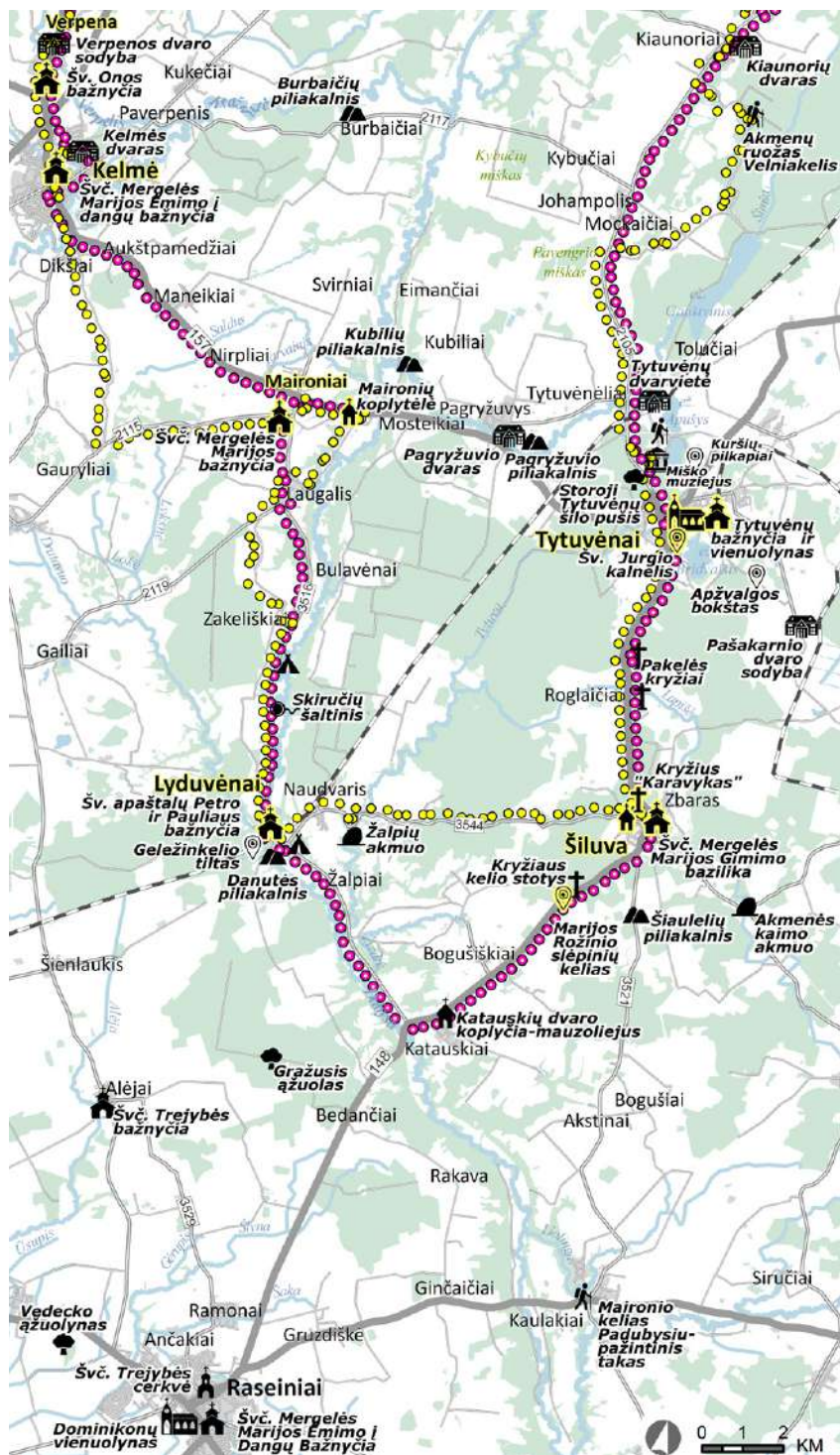


Kelmės Evangelikų reformatų bažnyčia

Vytauto Didžiojo g. 75
55.631886, 22.936535

Bažnyčia 1615 m. pastatyta žemaičių seniūno Jurgio Gruževskio lėšomis. Bažnyčios pastatas yra mišraus gotikos ir renesanso stiliaus. Bažnyčia vienanavė, vienabokštė, su gotikine trisiene apside, gotikiniais langais. Vienas svarbiausių reformatų doktrinos klausimų yra išteisinimo klausimas. Reformatai tiki, kad žmogus išganymą gauna per Dievo malonę. *Sola Gratia* – „vien tik malonė“ – reformatų tikėjimo šerdis. Išgelbėjimas ateina iš Dievo malonės. Tačiau tai ne tik Dievo dovanotas nuodėmių atleidimas, bet ir paties žmogaus vidinis atgimimas. Be Dievo išteisinimo malonės žmogus vien savo pastangomis negali užsitarnauti išganymo.





Kelmė–Šiluva–Tytuvėnai

  Kelio ilgis **47 km** (asfalto danga 17 km, kita danga 30 km)

 Kelio ilgis **44 km** (asfalto danga 36 km, kita danga 8 km)

Kelias iš Kelmės į Šiluvą veda per Lyduvėnus, kuriame yra ilgiausias ir aukščiausias geležinkelio tiltas Lietuvoje, besitęsiantis 599 m ir iškilęs net 42 m virš Dubysos upės slėnio. Įspūdingas Dubysos slėnio kraštovaizdis ir tilto panorama atsiveria nuo Danutės piliakalnio.



kaimas pavadintas Maironiais. Bažnyčia liaudies architektūros formų, stačiakampio plano, su trisiene apside, bokšteliu. Yra trys altoriai, XVIII a. paveikslas „Trys karaliai“ – virš jo yra besimeldžiančio ir Dievo malonės spindulių apšviesto žemdirbių globėjo Šv. Izidoriaus paveikslas. Vietoj jo žemė aria angelas.

Maironių koplytėlė

Maironių k., Kelmės r. sav.
55.601343, 23.072212

Koplytėlė yra Dubysos slėnyje, prie Kelmės–Tytuvėnų kelio, už dviejų kilometrų nuo Maironių bažnyčios. Po koplytėlę stūkso didelis akmuo. Ant jo, pasak senų žmonių, yra išpausta vaiko pėda, lazda ir kelis. Koplytėlės viduje yra altorius su Švč. Mergelės Marijos statula. Aplink koplyčią pastatyti kryžiai yra padėka už čia gautas Dievo malones.

Maironių Švč. Mergelės Marijos bažnyčia

Maironių k., Kelmės r. sav.
55.595633, 23.043673

Pirmąją koplyčią Maironyse 1782 m. pastatė Sardininkų dvarininkas Juozas Stankevičius. 1817 m. koplyčia tapo Lyduvėnų parapijos filija. 1927 m. Sardininkų dvaro žemėje susikūręs

Lyduvėnų Šv. apaštalo Petro ir Pauliaus bažnyčia

Lyduvėnai, Raseinių r. sav.
55.507471, 23.081401

Bažnyčia pastatyta 1764 m. Ji turi vėlyvojo baroko bruožų. Antrojo pasaulinio karo metais bažnyčia smarkiai nuniokota, pokario metais sutvarkyta. Virš presbiterijos bažnyčioje yra įspūdingas Švč. Mergelės Marijos su apaštalais, laukiančiais Šv. Dvasios, atvaizdas. Viešpats suteikė malonę ir atsiuntė žmonėms Šv. Dvasią. Tą įvykį paminėdami švenčiame Sekmines.



Katauskių dvaro koplyčia-mauzoliejus

Koplyčios g. 1, Katauskiai,
Raseinių r. sav.
55.479146, 23.172049

Tai vienas iš buvusių Katauskių dvaro sodybos statinių. Koplyčia pastatyta 1835 m., restauruota 2008 m. minint Švč. Mergelės Marijos apsireiškimo 400 metų jubiliejų Šiluvoje. Lietuvos dvarų koplyčios buvo nedidelės ir dažniausiai skirtos dvarininko šeimos reikmėms. Dvarininkai tikėjo, kad Dievo malonė gali aplankyti jų šeimą, jei jų žemėje stovės koplyčia.

Švč. Mergelės Marijos Rožinio slėpinių kelias

Kelias Raseiniai–Šiluva,
Raseinių r. sav.

Aštuoniolikos kilometrų kelio Raseiniai–Šiluva atkarpoje įrengtas Švč. Mergelės Marijos Rožinio slėpinių



kelias su 20-čia stotelių. Šis Rožinio slėpinių kelio projektas pradėtas įgyvendinti 2012 m. ir buvo skirtas Žemaitijos krikšto 600 metų jubiliejui 2013 m. paminėti. Apie 30 plenero metu sukurtų medinių kryžių ir koplytstulpių pastatyta tarp Raseinių ir Šiluvos. 2017 m. prie jau esančių medinių kryžių pastatytos siužetinės koplytėlės, skirtos Švč. Mergelės Marijos rožinio slėpiniams. Jie sudaro Džiaugsmo, Šviesos, Kančios ir Garbės rožinio slėpinių stoteles. Rožinio slėpinių kelio galutinė stotelė yra Švč. Mergelės Marijos apsireiškimo vieta Šiluvoje. Kalbėdami rožinį apmąstome slėpinius ir meldžiame Dievo pagalbos sekti tuo, ko jie moko, bei laimėti Viešpaties malonę. Keliaudami šiuo keliu taip pat pasieksite Raseinių Švč. Mergelės Marijos Ėmimo į dangų bažnyčią, kurioje yra saugomos pal. Teofiliaus Matulionio relikvijos.

Kryžiaus kelio stotys

Šiluvos šilas, Raseinių r. sav.
55.510129, 23.201143

Įrengtos 2013 metais. Iš viso Šiluvos šile įrengta 14 Kryžiaus kelio koplytstulpių. Kryžiaus kelio stotys labiausiai pritaikytos piligrimams, keliaujantiems nuo Raseinių pusės. Kelio per Šiluvos šilą iki Apsireiškimo koplyčios ilgis – 2,5 km. Kryžiaus kelio maldose prašoma Viešpaties malonių, atleidimo už nuodėmes ir ramybės.

Šiluva

Šiluvos Švč. Mergelės Marijos apsireiškimas yra vienas seniausių Europoje ir vienintelis Lietuvoje oficialiai pripažintas katalikų bažnyčios.

Šiluvos Švč. Mergelės Marijos Gimimo bazilika

M. Jurgaičio g. 2, Šiluva
55.530256, 23.224594

Pirmoji katalikų bažnyčia Šiluvoje pastatyta 1457 m. Vėliau išgalėjo kalvinai, tačiau Švč. Mergelės Marijos apsireiškimas 1608 m. ir po jo sekę įvykiai, kai žemėje užkastoje skrynioje buvo surasti katalikų bažnyčios dokumentai ir stebuklingas paveikslas, padėjo žemes atgauti katalikams. Didžiajame bažnyčios altoriuje yra XVII a. pr. nutapytas ir stebuklais išgarsėjęs Šiluvos Dievo Motinos su Kūdikiu paveikslas, kuris buvo karūnuotas 1786 m. Paveikslas ir šandien garsėja malonėmis, tai liudija ir šalia kabantys gausūs votai. Raudonų plytų mūrinė bažnyčia pastatyta 1786 m. 2008-aisiais rekonstruota erdvė tarp Šiluvos bažnyčios ir koplyčios, pastatytas paminklas Jonui Pauliui II.

Šiluvos Apsireiškimo koplyčia

Jono Pauliaus II g. 2, Šiluva
55.530679, 23.219894

Ilgą laiką Švč. Mergelės Marijos apsireiškimo vietoje stovėjo medinė koplyčia. Mūrinė koplyčia suprojektuota



Švč. Mergelės Marijos apsireiškimo Šiluvoje 300 metų sukakties proga (architektas A. Vivulskis). 1912 m. kertinį akmenį pašventino kunigas ir poetas Maironis. 1924 m. koplyčia galutinai baigta, jos aukštis – 44 m. Jos viduje ant Apsireiškimo akmens pastatytas altorius, virš jo Švč. Mergelės Marijos skulptūra. Visos Švč. Mergelės Marijos apsireiškimų vietos suteikia vilties, atsinaujinimo ir Dievo malonių.



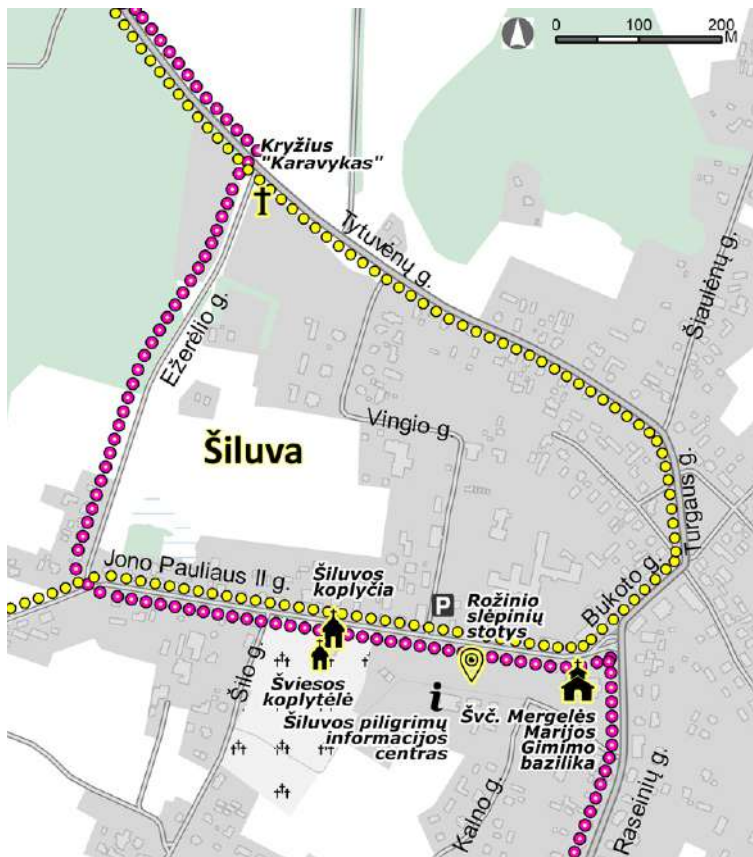
ŠILUVA
GYVA PILIGRIMYSTE

O stebuklingoji Švč. Marija Šiluvoje, trokštu tarnauti Dievui ir Tau, atiduoti didžiausią garbę, o danguje kartu su Tavimi per amžius Dievą regėti – padėk man, maloningiausiajoi Mergele, tą pasiekti!

Malda Šiluvos Švč. Mergelei Marijai

Informacija piligrimams:





Šviesos koplytėlė

Jono Pauliaus II g. 2, Šiluva
55.530679, 23.219894

Įrengta už Apsireiškimo koplyčios 2019 m. Čia galima uždegti intencijų žvakę, kurią galima įsigyti Piligrimų informacijos centre. Žvakės keturių intencijų: „Ligonių Sveikata, melski už mus“ – prašoma sveikatos, fizinio, dvasinio ar psichinio išgydymo, kitų malonių; „Dieve, dėkoju Tau“ – dėkojama už patirtas malones; „Jėzau, pasitikiu Tavimi“ – išreiškiamas pasitikėjimas Jėzumi įvairiose gyvenimo situacijose; „Priimk į Dangaus Karalystę“ – meldžiamasi už mirusiuosius.

Rožinio slėpinių stotys

Šiluvos aikštė, Šiluva
55.530460, 23.222700

Rožinio slėpinių stotys įrengtos aplink sakralią aikštę. Jos nukaldintos iš akmens, kiekviena 3,5 m aukščio, 1 m pločio ir 0,5 m storio. Prie kryžiaus formos koplytėlės, centre, įmontuotas kiekvieno slėpinių iš bronzos nulietas bareljefas. Jų autorius skulptorius Erikas Daugulis. Rožinio slėpinių stotys padeda piligrimams – einama Rožinio maldos



Rožinis (arba rožančius, rožinys, iš lot. *rosarium* – „rožių darželis, rožynas“) – malda, skirta apmąstyti svarbiausius Jėzaus gyvenimo įvykius kartu su Švč. Mergele Marija. Rožinio apmąstymus sudaro keturios dalys: Džiaugsmo, Šviesos, Kančios ir Garbės.



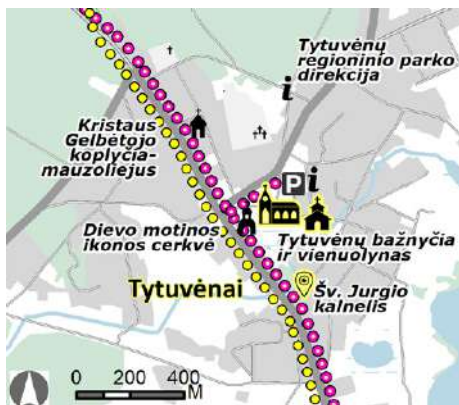
procesija iš Apsireiškimo koplyčios į Baziliką tiek atleidų metu, tiek asmeniškai atvykus į šventovę. Rožinio malda – tai būdas Švč. Mergelės Marijos užtarimu atverti širdis tikėjimui ir džiaugsmui, padėkoti už gautas malones.

Kryžius karavykas

Ežerėlio ir Tytuvėnų g. sankryža,
Šiluva
55.535692, 23.218495

Prie kelio į Šiluvos šventovę (nuo Tytuvėnų pusės) pastatytas dviejų kryžių kryžius, dar vadinamas karavyku. Pavadinimas kildinamas nuo Caravaca miestelio Ispanijoje. Tikima, kad vietoje, kur stovi toks kryžius, Dievas saugo nuo didelių nelaimių – maro, epidemijų, kitų užkrečiamų ligų ar audrų. Tikint Dievo malone ir apsauga tokie kryžiai dažniausiai buvo statomi pakelėse, kryžkelėse, aukštumose, bažnyčių šventoriuose ar prie sodybų. Kryžiaus autorius – medžio drožėjas ir skulptorius Adolfas Teresius.





Tytuvėnai

Tytuvėnų regioniniame parke gausu gamtos ir kultūros objektų. Kelias jų, esančių šalia piligrimų kelio ir vertų dėmesio, – tai Miško muziejus, Storoji Tytuvėnų šilo pušis, Tytuvėnų dvarvietė ir dvaro likučiai.

Šv. Jurgio kalnelis Tytuvėnuose
Skogalio ir Šiluvos g. sankryža,
Tytuvėnai
55.593745, 23.201702



Tytuvėnų Šiluvos ir Skogalio gatvių sankirtoje yra kalnelis, vadinamas Šv. Jurgio kalneliu. Manoma, kad čia stovėjo medinė bažnyčia, kol buvo pastatyta Tytuvėnų bernardinų mūrinė bažnyčia. Išlikę pamatų pėdsakai ir kažkada buvusias kapinaites ženklinę keli akmenys bei žymės. Šv. Jurgio kalnelis yra svarbi krašto istorijos vieta, žyminti kelią į kitas malonėmis garsias Tytuvėnų vietas.

Tytuvėnų Dievo Motinos ikonos „Kazanskaja“ cerkvė
Šiluvos g. 2 Tytuvėnai
55.596388, 23.198344

Po 1863–1864 m. sukilimo pavykus išsaugoti neuždarytą katalikų bažnyčią, caro valdžios atkeltiems stačiatikiams sumanyta statyti atskirą stačiatikių cerkvę. Laikiną cerkvę Tytuvėnuose 1872 metais savo dvare pastatė A. Christianovičius, tačiau jau 1873–1875 m. pastatyta nauja akmeninė cerkvė. Parapija rūpinosi Raseinių ir Kolainių šventikai. Sovietų valdžia siekė šią cerkvę uždaryti: 1947 m.

norėjo įrengti sandėlį, 1953 m. liepė sumokėti skolas, kurias dvasininkai sugebėjo padengti. Šiuo metu cerkvė yra Šiaulių Šv. apaštalo Petro ir Povilo cerkvės filija. Stačiatikiai tiki, kad Šventosios Dvasios malonė pasiekiamą malda, asketizmu ir intensyviomis valios pastangomis.



Tytuvėnų bažnyčia ir vienuolynas

Maironio g. 2A, Tytuvėnai
55.596644, 23.201095

Tytuvėnų Švč. Mergelės Marijos Angelų Karalienės bažnyčios ir bernardinų vienuolyno ansamblis yra vienas įdomiausių ir didžiausių XVII–XVIII a. Lietuvos sakralinės architektūros kompleksų, pasižymintis architektūros stiliumi įvairove. Tytuvėnų bažnyčioje yra stebuklingas Švč. Dievo Motinos su Kūdikiu paveikslas, o bažnyčios šventoriuje – unikali Šventųjų laiptų koplyčia. Malonėmis garsėjantis Švč. Dievo Motinos su Kūdikiu paveikslas yra nutapytas XVII a. 3-iajame dešimtmetyje. Tai visos bažnyčios puošmena. Kūdikėlis dešine ranka laimina, Marijos dešinė ranka nukreipta į Jį – malonių šaltinį. Vienuolyno kompleksas galutinai suformuotas 1772–1780 metais – prie bažnyčios įrengtas uždaras stačiakampis kiemas su arkadinėmis galerijomis, skirtomis Kryžiaus keliui. Bažnyčioje yra ir Šv. popiežiaus Jono Pauliaus II relikvija – į specialią kapulę įdėtas kraujo lašas.



Tavo apgynimo šaukiamės, šventoji Dievo Gimdytoja! Mūsų maldų neatmeski mūsų reikaluose, bet nuo visokių pavojų mus visados gelbėk, Mergele garbingoji ir palaimintoji.

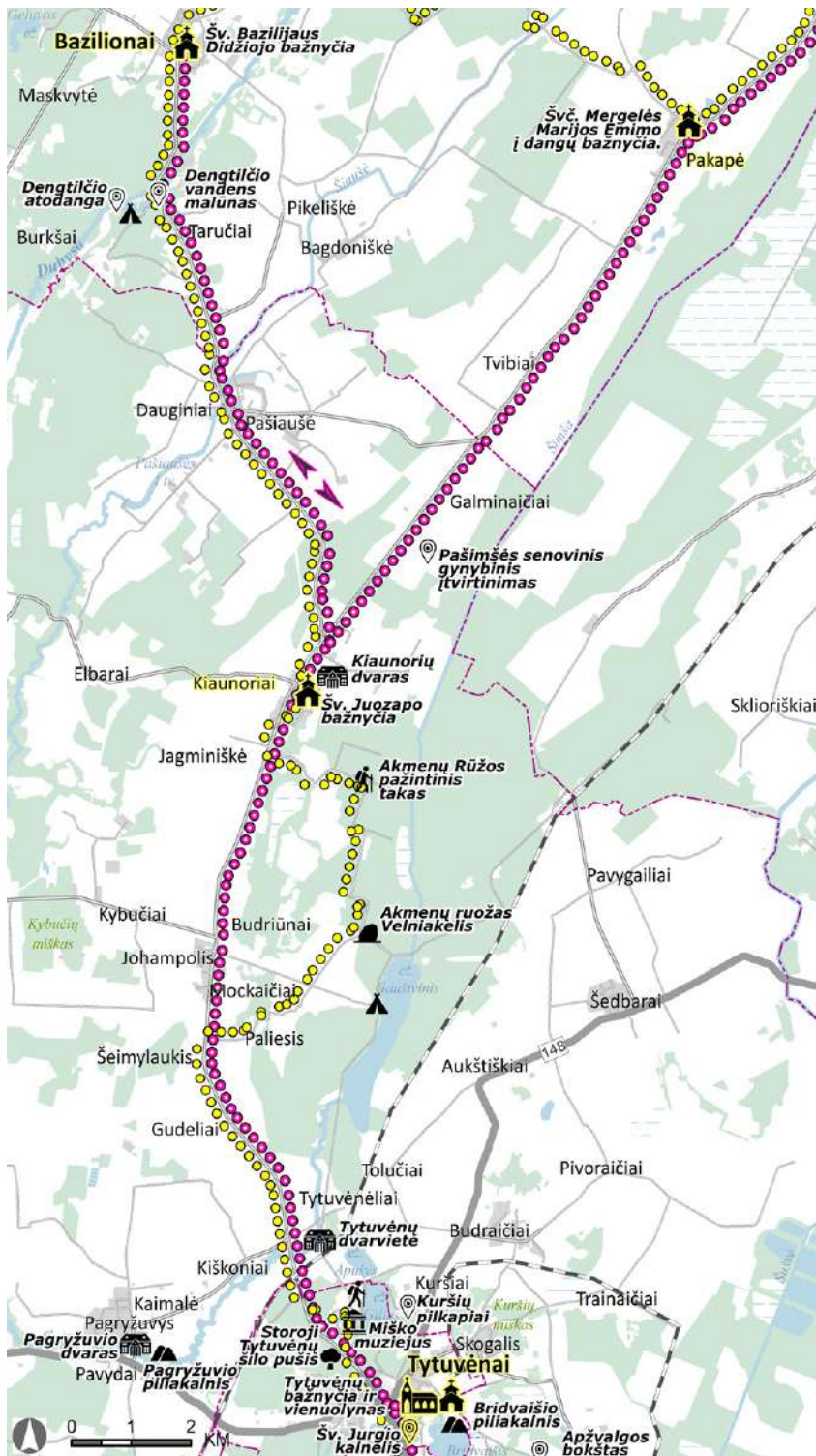
Popiežiaus Pranciškaus malda**Tytuvėnų Kristaus Gelbėtojo koplyčia-mauzoliejus**

S. Romerienės g., Tytuvėnai
55.599652, 23.196347

Koplyčia pastatyta 1853 metais J. Pšeciševskio rūpesčiu mirusiai žmonai Celinai. Koplyčios sienos, langai ir karnizai dekoruoti, langai ir durys yra gotikos stiliaus. Koplyčios rūsiuose palaidoti Tytuvėnų ir Pagryžuvio dvarų valdytojai bei jų artimieji. Koplyčia pavadinta Kristaus Gelbėtojo vardu. Vienintelis būdas gauti malonių yra asmeniškai priimti Kristų kaip Gelbėtoją.



Tytuvėnų bažnyčia turi Švč. Mergelės Marijos Angelų Karalienės titulą. Porciunkulė (italų k. „maža dalelytė“) – tai Italijos mieste Asyžuje esanti mažytė Švč. Angelų Marijos bažnytėlė, kurią atstatė šv. Pranciškus. Šventasis joje patyrė daug dieviškų malonių ir antgamtinių patirčių.



Tytuvėnai–Bazilionai

Kelio ilgis **29 km** (asfalto danga 9 km, kita danga 20 km)
 Kelio ilgis **25 km** (asfalto danga 15 km, kita danga 10 km)



Bazilionų Šv. Bazilijaus Didžiojo bažnyčia

Vytauto g. 27A, Bazilionai, Šiaulių r. sav.
55.796299, 23.141599

Keliaudami iš Tytuvėnų į Bazilionus susipažinsite su išskirtiniais gamtiniais dariniais – akmenų ruožais. Tai „Velniakelio“ akmenų ruožas ir Akmenų Rūžos pažintinis takas. Kiaunoriuose yra išlikęs buvusio Kiaunorių dvaro pastatas, netoli Bazilionų yra Dengtilčio atodanga ir Dengtilčio vandens malūnas.

Pirmoji bažnyčia Bazilionuose pastatyta 1749 m. Iki 1836 metų čia buvo vienuolių bazilijonų vienuolynas. Dabartinė medinė bažnyčia pastatyta 1933 m. Pastatas yra liaudiškos architektūros pavyzdys, pasižymintis turtingu interjeru. Bažnyčia garsėja Šv. Jono Nepomuko skulptūra, kuri buvo pavogta, bet Dievo malonės dėka grįžo į bažnyčią.

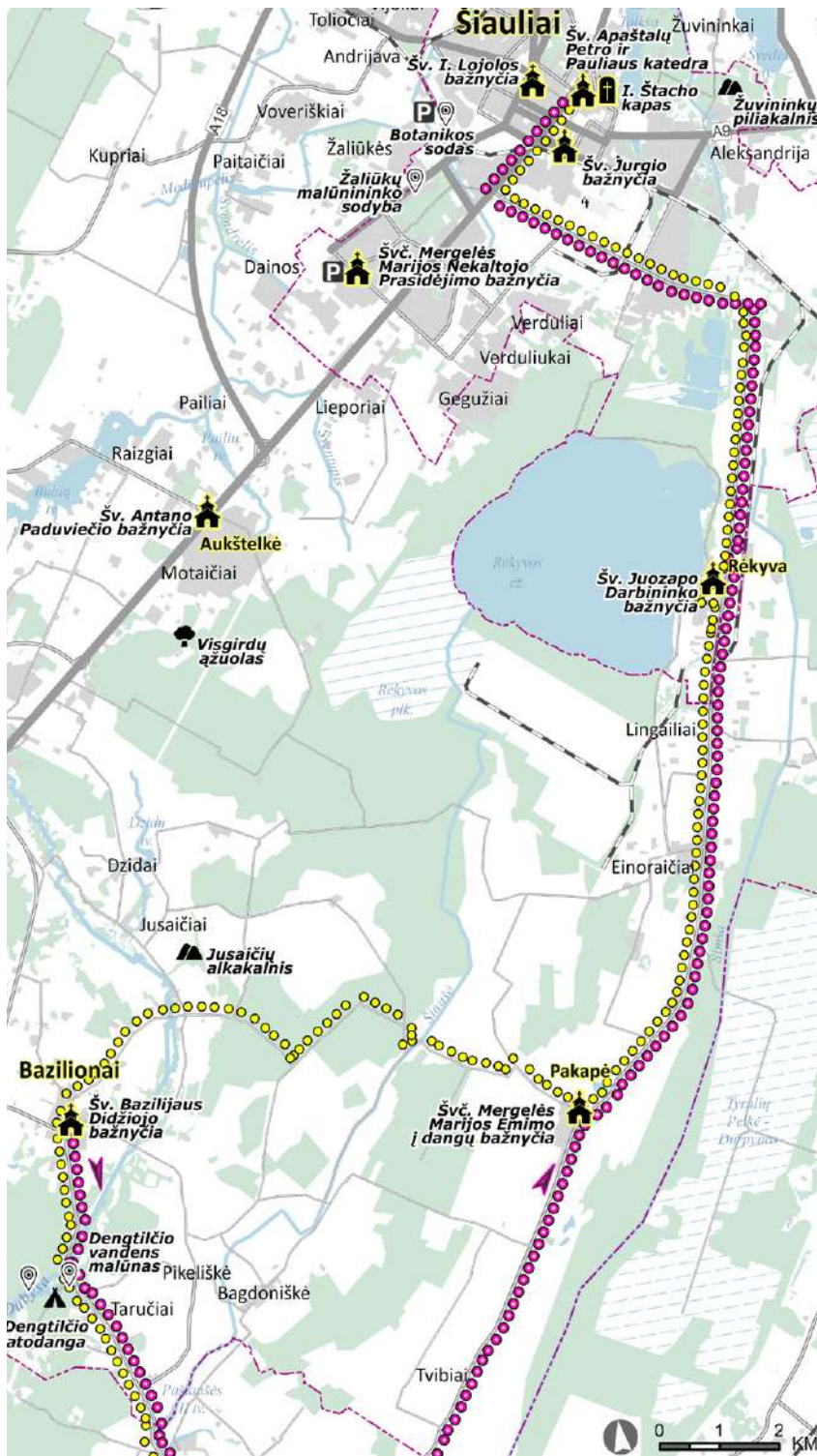
Kiaunorių Šv. Juozapo bažnyčia

Kiaunorių k., Kelmės r. sav.
55.701684, 23.175918

Pirmoji koplyčia Kiaunoriuose pastatyta dar XVIII a. Bažnyčia ne kartą buvo nugriauta, sudeginta, perstatyta. Dabartinė bažnyčia pastatyta 1991 m. Prie šventoriaus vartų auga valstybės saugomas Kiaunorių ąžuolas. Kiaunoriškiai prašo Dievo malonės, kad atsirastų lėšų užbaigti šalia bažnyčios pradėtą statyti varpinę.

Bazilionai yra rytų apeigų katalikų (unitų) vienuoliai. Šv. Bazilijaus Didžiojo ordinas 1617 metais įkurtas Lietuvos Didžiojoje Kunigaikštystėje.





Bazilionai–Šiauliai

Kelio ilgis **31 km** (asfalto danga 20 km, kita danga 11 km)

Kelio ilgis **44 km** (asfalto danga 34 km, kita danga 10 km)



Keliaujant į Šiaulius galima apžiūrėti Jusaičių alkakalnį. Anot padavimų, ant kalnelio buvusi bažnyčia, bet vėliau prasmegusi. Kelias iš Bazilionų į Šiaulius taip pat eina pro Rėkyvos ežerą, kuris patenka į didžiausią Lietuvos ežerų dešimtuką.

simbolizuoja amžinojo gyvenimo ir išganymo viltį, Dievo malonės siekį.

Rėkyvos Šv. Juozapo Darbininko bažnyčia

Poilsio g. 1A, Šiauliai
55.859970, 23.333182

Pakapės Šv. Mergelės Marijos Ėmimo į dangų bažnyčia

Kalno g. 6A, Pakapės k., Šiaulių r. sav.
55.786235, 23.275379

Pakapės dvaro savininkas Eustachijus Karpis 1860 metais pastatė medinę bažnyčią. 1879 metais pastatyta nauja bažnyčia, kuri išliko iki šių dienų beveik nepakitusi. Tai viena iš nedaugelio žalios spalvos Lietuvos bažnyčių. Žalia spalva Bažnyčios liturgijoje

1800 m. bažnyčia buvo pastatyta kaip Karpių dvaro koplyčia, 1936 m. gavo bažnyčios statusą. Apie 1956 metus bažnyčia buvo uždaryta, jos turtas išgrobstytas. Čia įrengtas sandėlis. Dievo malonės veikimu bažnyčia buvo grąžinta tikintiesiems 1989 m., o 1991 m. pradžioje ji vėl buvo pašventinta.

Melskimės. Dieve, savo nuostabia Apvaizda Tu išrinkai šventąjį Juozapą savo Švenčiausiajam Gimdytojui sužadėtiniui. Mes žemėje jį garbiname kaip globėją, o jis danguje tebūna mūsų užtarėjas. Tu gyvenimi ir viešpatauji per amžius.

Iš litanijos Šv. Juozapui



Piligrimo kalendorius: svarbiausi įvykiai

Sausio mėn. I pusė	Šiaulių vyskupijos Šeimų šventė.
Balandžio 23 d.	Šv. Jurgio atlidai Šiaulių Šv. Jurgio bažnyčioje
Sekminės	Atlidai Šiaulių katedroje.
Gegužės 1 d. *	Šv. Juozapo Darbininko atlidai Rėkyvos bažnyčioje.
Birželio 13 d. *	Šv. Antano atlidai Tytuvėnuose, Aukštelkėje.
Birželio 29 d. *	Šv. apaštalų Petro ir Pauliaus atlidai Šiaulių katedroje, Lyduvėnuose.
Liepos 11 d.	Šv. Benedikto iškilmė ir relikvijos pagerbimas Palendriuose.
Liepos 16 d. *	Švč. Mergelės Marijos Škaplierinės atlidai Kiaunoriuose.
Liepos 25 d. *	Šv. Jokūbo atlidai Kurtuvėnuose.
Liepos 26 d. *	Šv. Onos atlidai Verpenoje.
Liepos mėn. paskutinis sekmadienis	Kryžių kalno atlidai.
Rugpjūčio 2 d. *	Švč. Mergelės Marijos Angelų Karalienės – Porciunkulės – atlidai Tytuvėnuose.
Rugpjūčio 6 d. *	Kristaus Atsimainymo atlidai Bazilionuose.
Rugpjūčio 15 d. *	Švč. Mergelės Marijos ėmimo į dangų (Žolinės) atlidai Kelmėje, Pakapėje.
Rugpjūčio 28 d. *	Šv. Augustino atlidai Maironyse.
Rugsėjo 7–15 d.	Švč. Mergelės Marijos Gimimo atlidai Šiluvoje (Šilinės).
Rugsėjo mėn. I pusė	Tradicinis piligrimų žygis Kryžių kalnas–Šiluva.
Rugsėjo 14 d.	Šv. Kryžiaus relikvijos pagerbimas Palendriuose.
Rugsėjo 14 d. *	Kryžiaus Išaukštinimo atlidai Rėkyvoje.
Rugsėjo 24 d. **	Švč. Mergelės Marijos Belaisvių vaduotojos (Nevalnikų) atlidai Kurtuvėnuose.
Paskutinio liturginių metų (Kristaus Karaliaus šventės) sekmadienio išvakarės	Šv. Spyglgio relikvijos pagerbimas Palendriuose.
Gruodžio 8 d. *	Švč. Mergelės Marijos Nekaltojo Prasidėjimo atlidai Šiaulių Švč. Mergelės Marijos Nekaltojo Prasidėjimo bažnyčioje.
Kiekvieno mėnesio 13 diena	Švč. Mergelės Marijos diena Šiluvoje.

* Keliama į artimiausių sekmadienį.

** Paskutinis rugsėjo mėn. sekmadienis.

Ką pamatyti ir veikti, kur pavalgyti, nakvoti ir kita informacija

ŠIAULIŲ VYSKUPIJA

Šiaulių vyskupijos kurija
Tilžės g. 186, Šiauliai
+370 415 21 110
siauliukurija@gmail.com
siauliuvyskupija.lt



KAUNO ARKIVYSKUPIJA

Kauno arkivyskupijos kurija
Rotušės a. 14A, Kaunas
+370 374 09 026
kurija@kaunoarkivyskupija.lt
kaunoarkivyskupija.lt



ŠIAULIŲ TURIZMO INFORMACIJOS CENTRAS

Vilniaus g. 213, Šiauliai
+370 415 23 110
tic@visitsiauliai.lt
visitsiauliai.lt



KNYGYNAS-SVETAINĖ „PRIE KATEDROS“

Tilžės g. 186, Šiauliai
+370 415 21 116
knygynas.priekatedros@gmail.com
siauliuvyskupija.lt/
knygynas-svetaine-prie-katedros/



ŠIAULIŲ R. TURIZMO IR VERSLO INFORMACIJOS CENTRAS

Piliakalnio g. 7, Domantų k., Meškuičių
sen., Šiaulių r. sav. (prie Kryžių kalno)
+370 413 70 860
siauliuraj@gmail.com
siauliurajonas.lt



KELMĖS TURIZMO IR VERSLO INFORMACIJOS CENTRAS

Birutės g. 4, Kelmė
+370 427 61 430
direktore@kelmevic.lt
infokelme.lt



VsĮ „ATRASK RASEINIUS“

Vytauto Didžiojo g. 17,
Raseiniai
+370 618 34 611
info@atraskraseinius.lt
atraskraseinius.lt



ŠILUVOS PILIGRIMŲ CENTRAS

M. Jurgaičio g. 17,
Šiluva, Raseinių r.
+370 618 11 701
info@siluva.lt
siluva.lt



VsĮ „TYTUVĖNŲ PILIGRIMŲ CENTRAS“

Maironio g. 2A, Tytuvėnai
+370 672 44 199
info@infotytuvėnai.lt
infotytuvėnai.lt



KURTUVĖNŲ REGIONINIO PARKO LANKYTOJŲ CENTRAS

Parko g. 2, Kurtuvėnai, Šiaulių r.
+370 618 29 964
info@kurtuva.lt
krpd.lt



TYTUVĖNŲ REGIONINIO PARKO LANKYTOJŲ CENTRAS

Miško g. 3, Tytuvėnai, Kelmės r.
+370 427 59 031
tytuvenurp@trp.lt
trp.lt




DUBYSOS REGIONINIO PARKO LANKYTOJŲ CENTRAS

Dubysos g. 2A, Kaulakių k., Raseinių r.
+370 428 70 330
info@dubysa.info
dubysosrp.lrv.lt



Malonių kelio antspaudai



Dėkojame visiems, prisidėjusiems prie Malonių kelio kūrimo, o ypač Kau-
no arkivyskupijos ir Šiaulių vyskupijos kunigams, kurių aptarnaujamos
šventovės įtrauktos į Malonių kelią.

Sudarytojas

Darius Liutikas

Žemėlapius kūrė:

Irena Ciparytė ir Gediminas Kabaila

Žemėlapių pagrindas

© OpenStreetMap contributors

Nuotraukų autoriai:

Vytautas Anužis

Irena Berštienė

Saulius Jankauskas

Juozas Kamenskis

Darius Liutikas

Mindaugas Macaitis

Zakiras Medžidovas

Aurimas Pališkis

Rolandas Parafinavičius

Lina Pčelincevaitė

Vytautas Ripinskis

Reda Vaičiūnienė

Kasparas Zavadskis

VšĮ „Atrask Raseinius“

Dizaineris

Simonas Barščiauskas

Viršelių dizainas

Rasa Šeikuvienė

Kalbos redaktorė

Audronė Sakalauskaitė

Leidinio užsakovai:

Šiaulių turizmo informacijos centras

Šiaulių rajono turizmo ir verslo informacijos centras

VšĮ „Atrask Raseinius“

VšĮ „Tytuvėnų piligrimų centras“

Parengė ir išleido

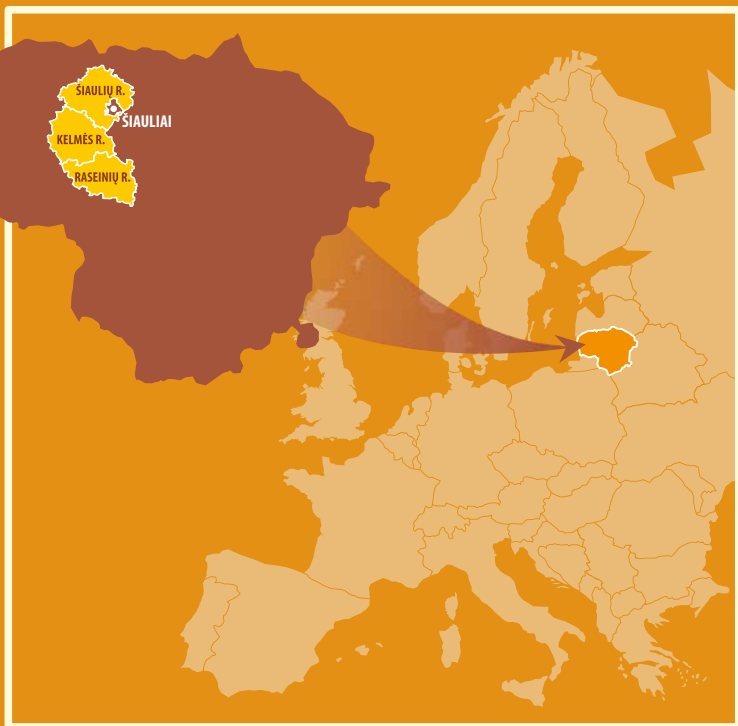
Lietuvos piligrimų bendrija

Bitininkų g. 1C–6, Vilnius

+370 61 49 40 92

piligrimubendrija@gmail.com

piligrimai.lt



ŠIAULIŲ
MIESTO
SAVIVALDYBĖ



ŠIAULIŲ
RAJONO
SAVIVALDYBĖ



KELMĖS
RAJONO
SAVIVALDYBĖ



RASEINIŲ
RAJONO
SAVIVALDYBĖ



VISIT ŠIAULIAI



IC



REGIONALUS PIETORUMŲ CENTRAS



Atrask
Raseinius